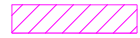



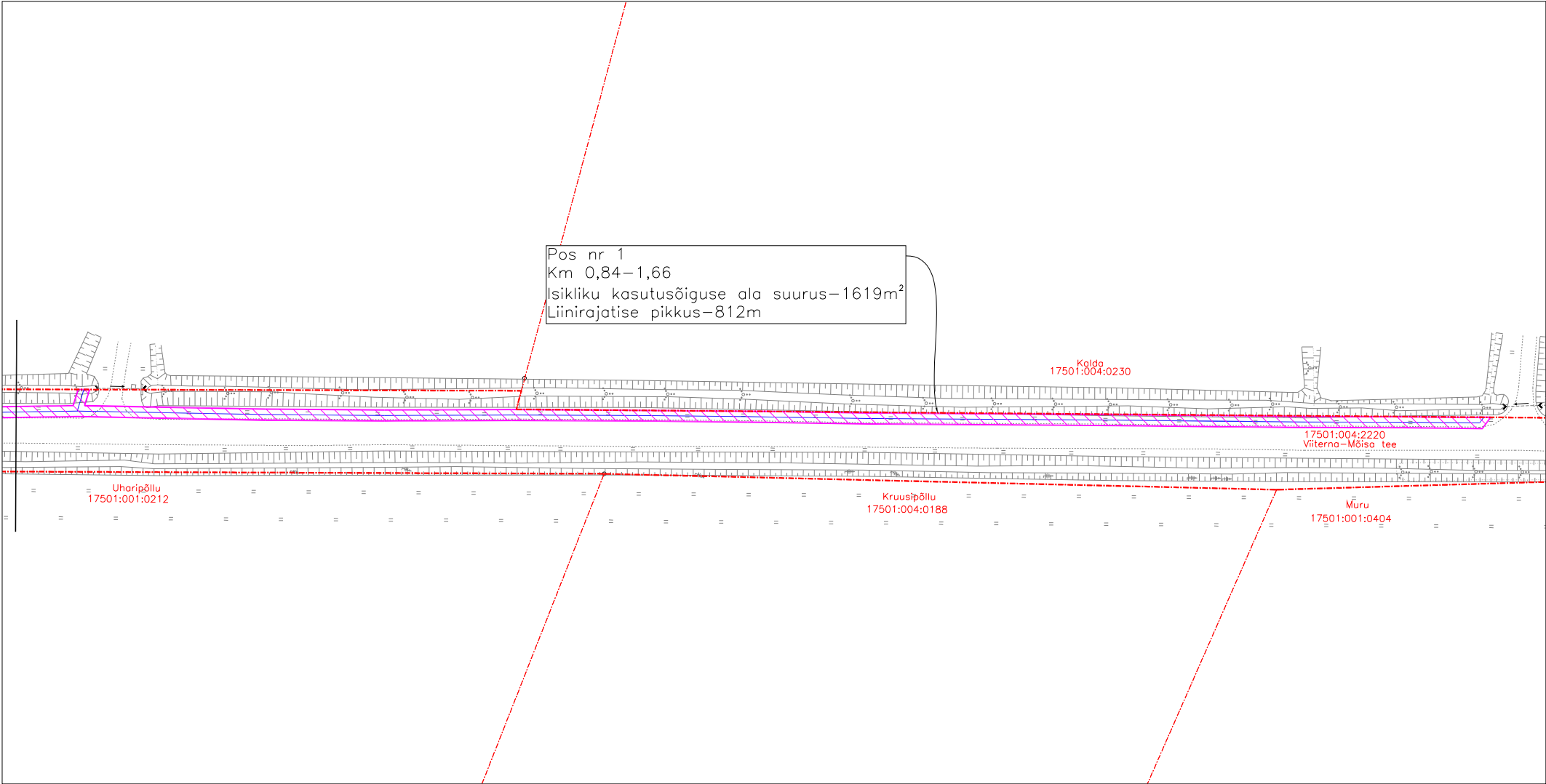


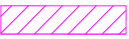



M1:1000

-  Isikliku kasutusõiguse ala
-  Lepingu objektiks oleva kinnistu piir
-  Katastriüksuste piirid
-  Projekteeritud side mikrotorustik maaliinina

Jrk nr	IKÕ ala Pos nr(plaanil)	Kinnistu registriora nr	Katastriüksuse tunnus, nimi, sihtotstarve	Asukoht riigitee suhtes	Ala pindala ruutmeetrites
1	1	9837750	17501:004:2220 Viiterna-Mõisa tee Transpordimaa	Viiterna-Mõisa tee Km 0,84-1,66	1619



M1:1000

-  Isikliku kasutusõiguse ala
-  Lepingu objektiks oleva kinnistu piir
-  Katastriüksuste piirid
-  Projekteeritud side mikrotorustik maaliinina

Jrk nr	IKÕ ala Pos nr(plaanil)	Kinnistu registriosa nr	Katastriüksuse tunnus, nimi, sihtotstarve	Asukoht riigitee suhtes	Ala pindala ruutmeetrites
1	1	9837750	17501:004:2220 Viiterna-Mõisa tee Transpordimaa	Viiterna-Mõisa tee Km 0,84-1,66	1619